

¿Tienes problemas en la toma de **Decisiones** y **Análisis** de tu Negocio?



¿Qué es **GeoPoint View**?

Es una plataforma propietaria en línea que permite **analizar** información de tu negocio desde una perspectiva geográfica a través de **mapas y datos geográficos** para la toma de decisiones.

- Analiza el público objetivo.
- Perfila prospectos y clientes.
- Genera Reportes y Tablas.

Beneficios

- 1) **Crea, elimina y administra:**
 - Usuarios y Perfiles.
 - Información **propia**.
 - **Zonas** (Polígonos e isocronas), mapas y tablas.
 - **Filtros y Estilos**.
- 2) **Accede** a información **Geográfica y demográfica** (Censal, demográfica, POIs y más)
- 3) Calcula **Rutas** entre 2 puntos.
- 4) **Exporta** los resultados del análisis.
- 5) **Geocodifica** direcciones de clientes.
- 6) Ubica tu localización y **más**.

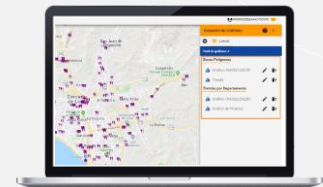
Crea y Personaliza tus Capas Geográficas



Selecciona Áreas



Personaliza Capas



Visualización de Clientes

Explora, Analiza y toma decisiones



Mapa de Calor









Estilos de Mapas









Ruta entre Puntos

Desafíos

-  Altos costos operativos, de tecnología o falta de conocimiento especializado.
-  Uso no colaborativo o remoto de soluciones GIS.
-  Uso de data desactualizada o no centralizada.
-  Análisis tabular de datos Geográficos.
-  No generar o exportar análisis de una o varias zonas.
-  No contar con información geográfica o demográfica para el análisis.

Industrias y Áreas

Industrias y Sectores

-  Distribución, logística y Transporte
-  Telecomunicaciones
-  Banca, Seguros y Medios de Pago
-  Inmobiliario
-  Retail y Consumo Masivo
-  E-Commerce y Canales Digitales

Áreas

-  Inteligencia de Negocios.
-  Data & Analítica.
-  Inteligencia Comercial.
-  Riesgo y Cobranzas
-  Real State

Features



Visualización de Datos Geo



Datos Cartográficos Actualizados



Geocodificar Direcciones



Múltiples Roles y Perfiles de Usuarios



Uso Múltiple de Gráficos



Creación de Capas Personalizadas



Estilos de Zonas, puntos y Mapa personalizados



HotSpots o Personalización de los puntos



Crea, Guarda y Personaliza Filtros y Tablas



Crea y Edita Polígonos e Isócronas

Propuesta Diferenciadora



Cartografía más completa del mercado



Fácil integración con diferentes módulos



Flexibilidad en escala y personalización



Interfaz Intuitiva y fácil uso



Tecnología propietaria

Soluciones Analytics Adicionales



Normalización &
Geocodificación



Análisis
Geográfico



Field
Services



Datos
Geográficos



Almacenamiento &
Procesamiento



Escríbenos a:

contacto@analytics.pe

(+51) 941-385-544

