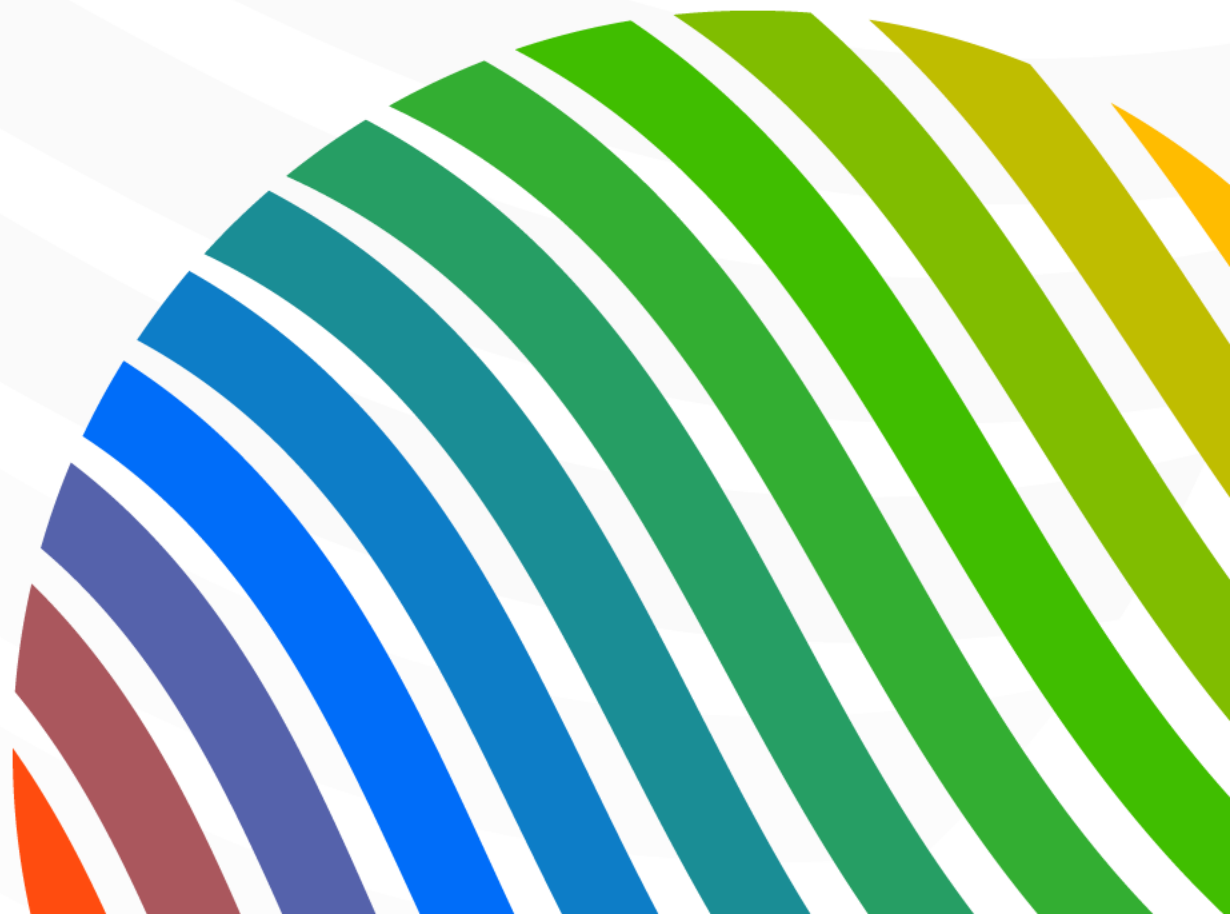




analytics

Let the data drive the strategy

geopoint
COORDINATE



Somos Analytics

Empresa Multilatinas que implementa **Soluciones de Negocios** basadas en **Tecnologías de Información y Análisis de Datos**.

20+ Años
700+ Proyectos
300+ Clientes
6 Países
50+ Colaboradores
35,000+ Horas R&D



Data Solutions

- Data Quality
- Data Enrichment
- Data Modernization
- Data Science
- Artificial Intelligence



Geo Solutions

- GeoPoint Platform
- Geo Science
- Field Services



Licencias

- Google Maps Platform
- Geo Generator
- Microsoft Azure
- Microsoft 365




2013



Google Maps Platform

2014




2018



Nuestra Experiencia

SISTEMA FINANCIERO



RETAIL & CONSUMO



TELCOS



OTROS



GOBIERNO



The Power of Where

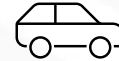
Datos, Plataformas, Modelos y Aplicaciones Geográficas



Vivienda



NSE



Propiedad



Edad



Comercios

WHERE
YOU LIVE



FootPrint Geo


WHERE
YOU GO



WHERE
YOU BUY



Redes
Sociales



Oficina



Canales



Comunicación



Movilidad



POIs



Transacciones



Riesgo

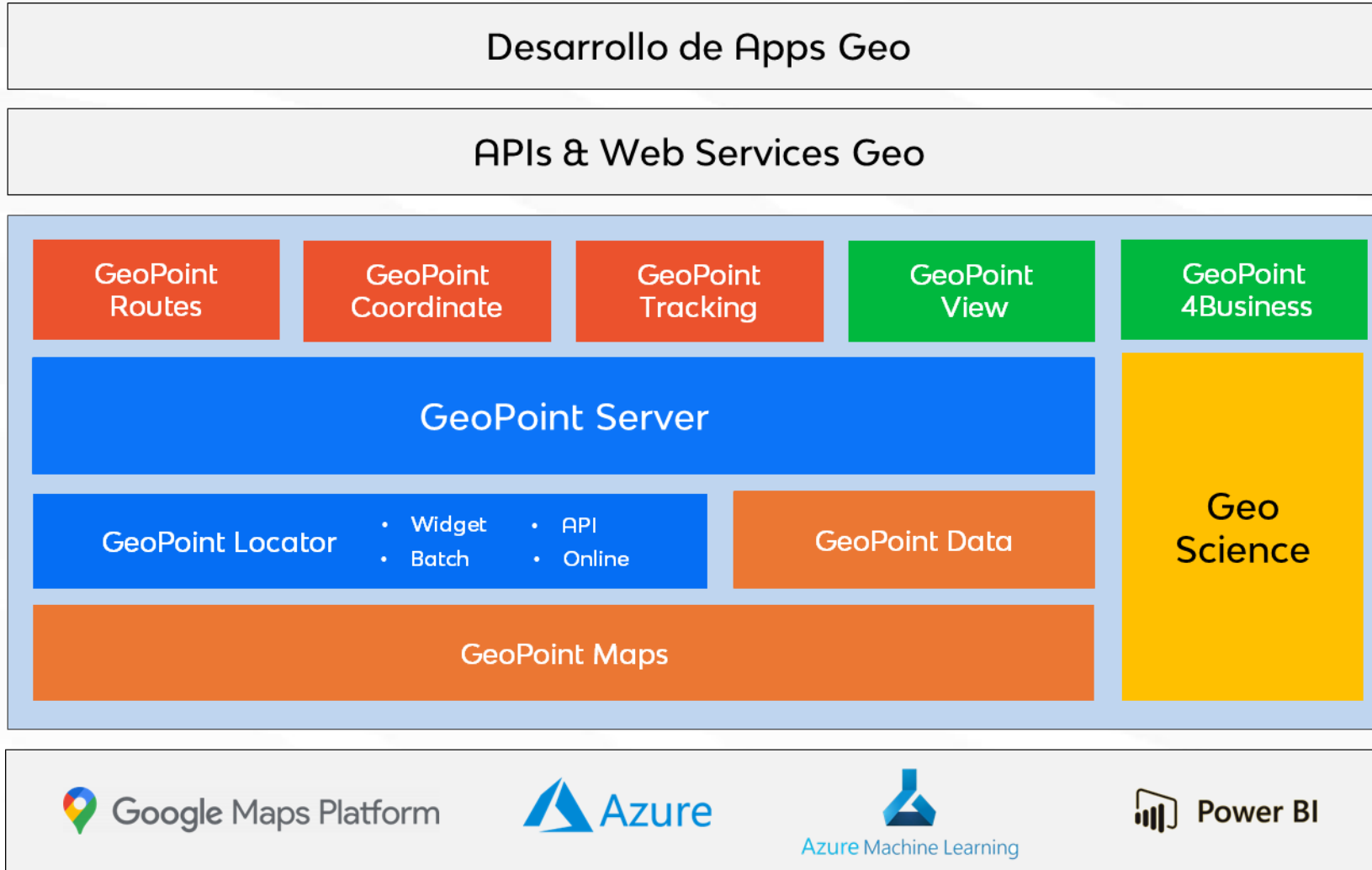


Fraude



Créditos

Oferta de Valor Geo

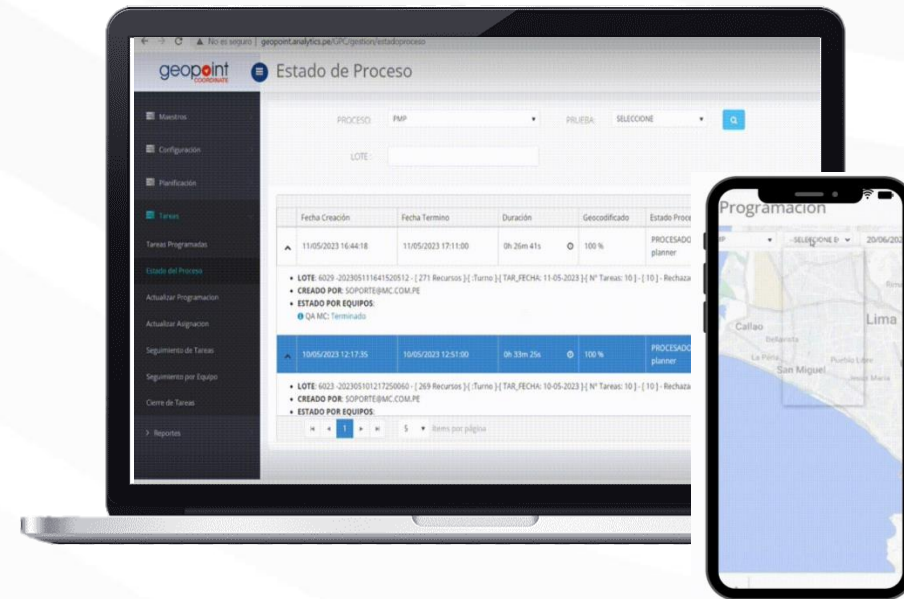


¿Qué es?

- Es una plataforma de tecnología propietaria que permite la gestión de personal en campo (Móvil & Web).

Desafíos

- 📍 Tareas y rutas ineficientes
- 👁️ Falta de Visibilidad en campo
- 📄 Retrasos en Informes y entregas
- 🏠 Recursos mal Gestionados
- 🕒 Incumplimiento de Plazos de Entrega
- 📄 Registros Manuales
- 👥 Falta de Coordinación
- 🔍 Duplicidad de visitas
- 👤 Errores en la Asignación de Prioridades y Personal
- 📷 Desafío en reconocimiento de imágenes
- 💻 Integración complicada con CRM



Funcionalidades

Ruta Óptima

Seguimiento en Tiempo Real



Modos de Uso

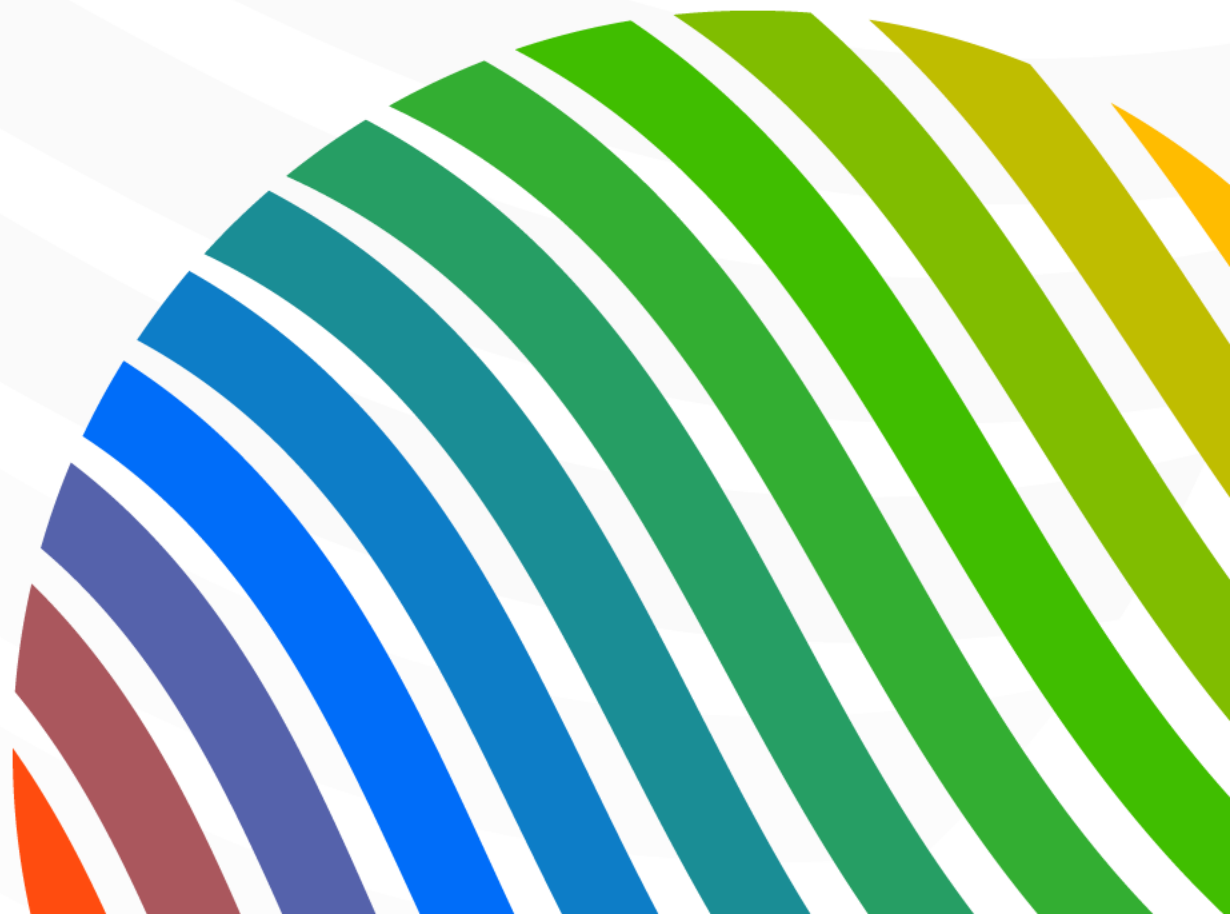




analytics

Let the data drive the strategy

Modo uso
Entorno Web



Entorno Web



Creación y Gestión de perfiles



Asignación de tareas y seguimiento



Gestión de ubicaciones y georreferenciación



Generación de informes y análisis



Comunicación bidireccional



3



Gestión de ubicaciones y georreferenciación

2



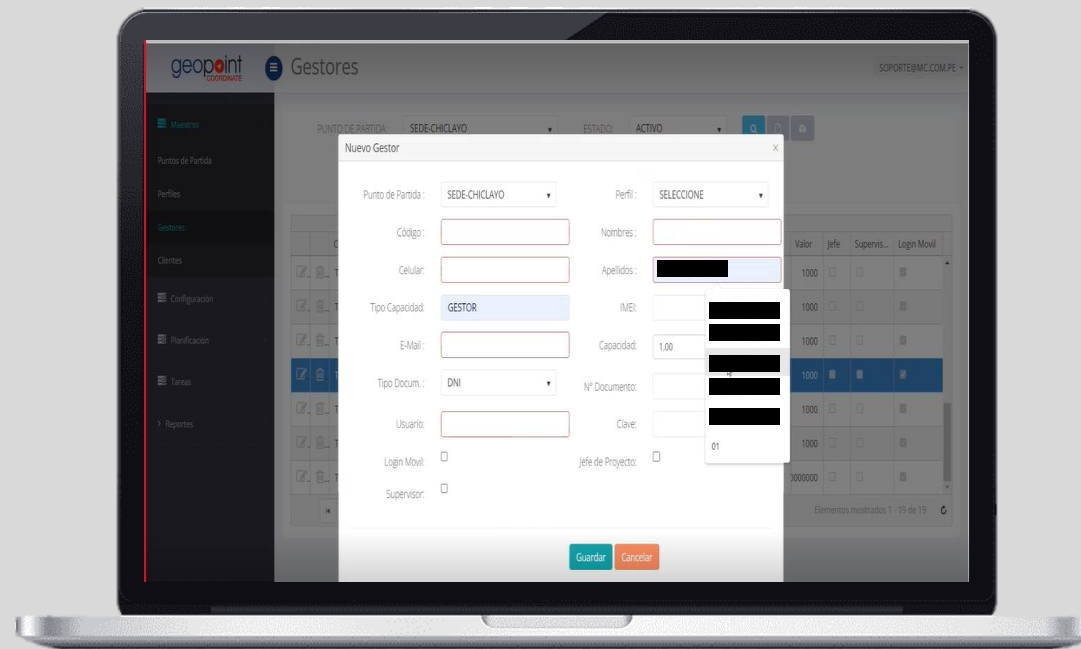
Asignación de tareas y seguimiento

Permite al administrador crear perfiles de usuarios, asignar roles y establecer permisos específicos para acceder a diferentes funciones y datos en la plataforma. Esto garantiza un control adecuado sobre quién puede ver y editar la información.



1

Creación y Gestión de perfiles



3

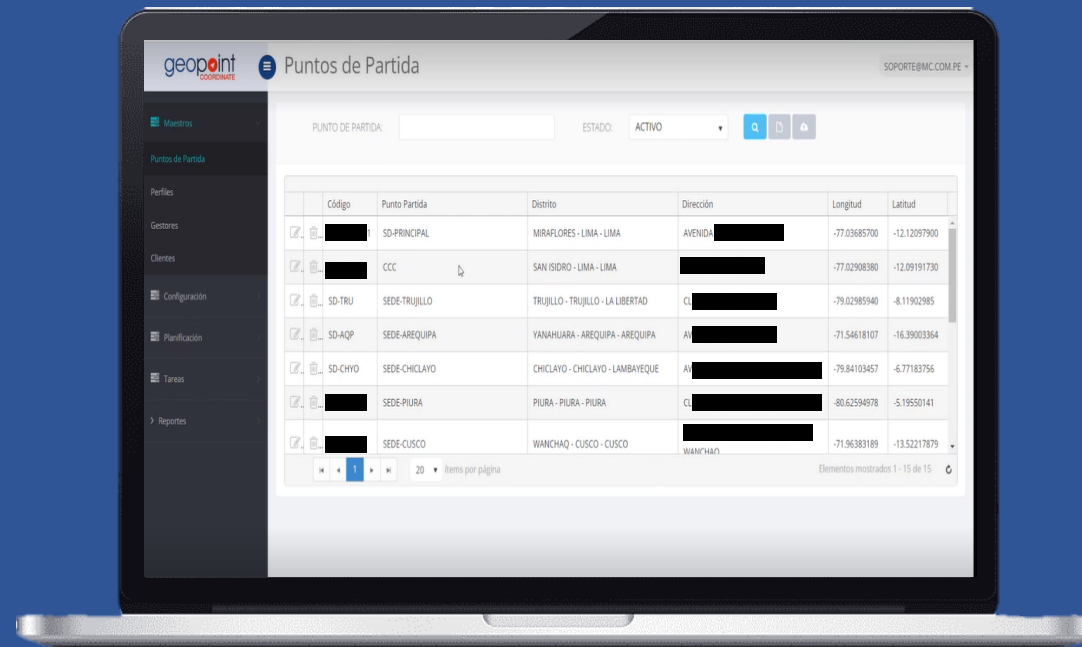


El administrador puede crear y asignar tareas a los miembros del personal de campo, estableciendo prioridades, fechas límite y otros detalles relevantes. Luego, puede realizar un seguimiento del progreso de las tareas asignadas y recibir actualizaciones en tiempo real.



2

Asignación de tareas y seguimiento



ción de
nes y
isis

Gestión de
ubicaciones y
georreferenciación

5

4

La plataforma permite al administrador gestionar y mantener una base de datos de ubicaciones relevantes para las tareas y asignaciones. Esto incluye la georreferenciación de clientes, proveedores, puntos de interés. Así, se pueden establecer rutas óptimas y asignar tareas basadas en la ubicación.

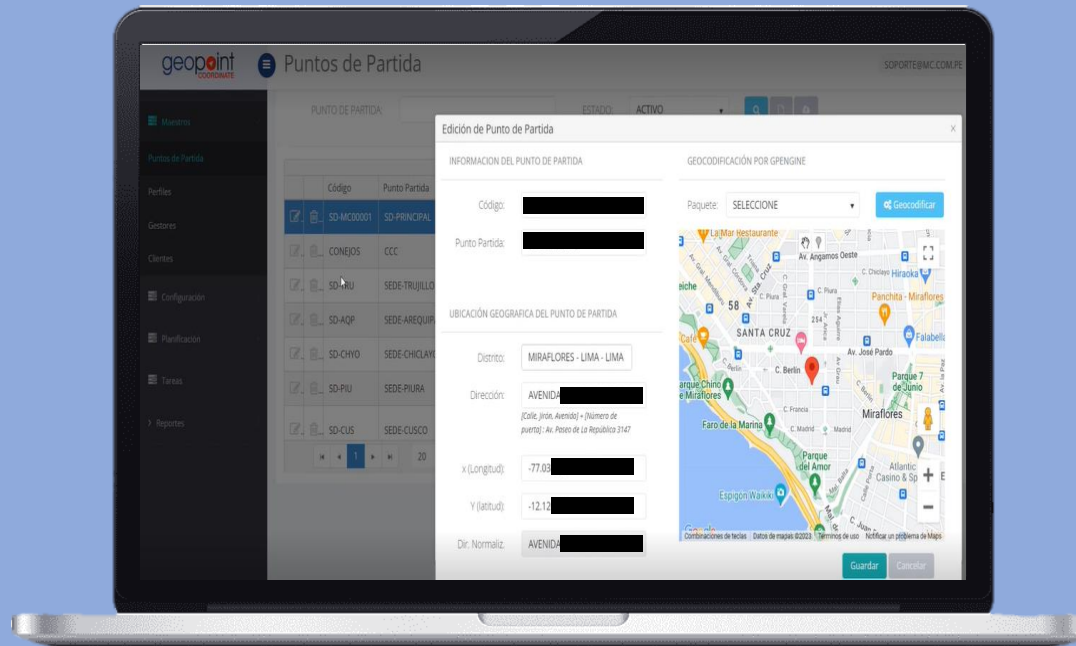


3

Gestión de ubicaciones y georreferenciación

Comunicación
operacional

Generación de
informes y
análisis



5



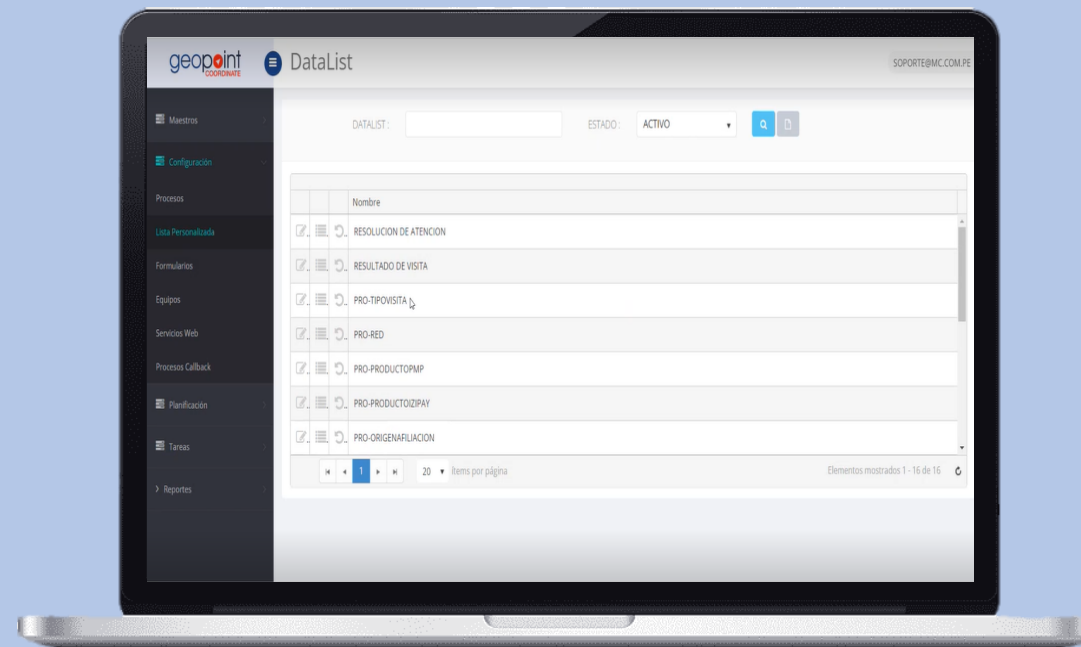
Comunicación
bidireccional

GeoPoint Coordinate proporciona herramientas para generar informes automatizados sobre el desempeño del personal de campo, tiempos de respuesta, eficiencia de las tareas, entre otros indicadores clave. Estos informes ayudan al administrador a evaluar la productividad y tomar decisiones informadas.



4

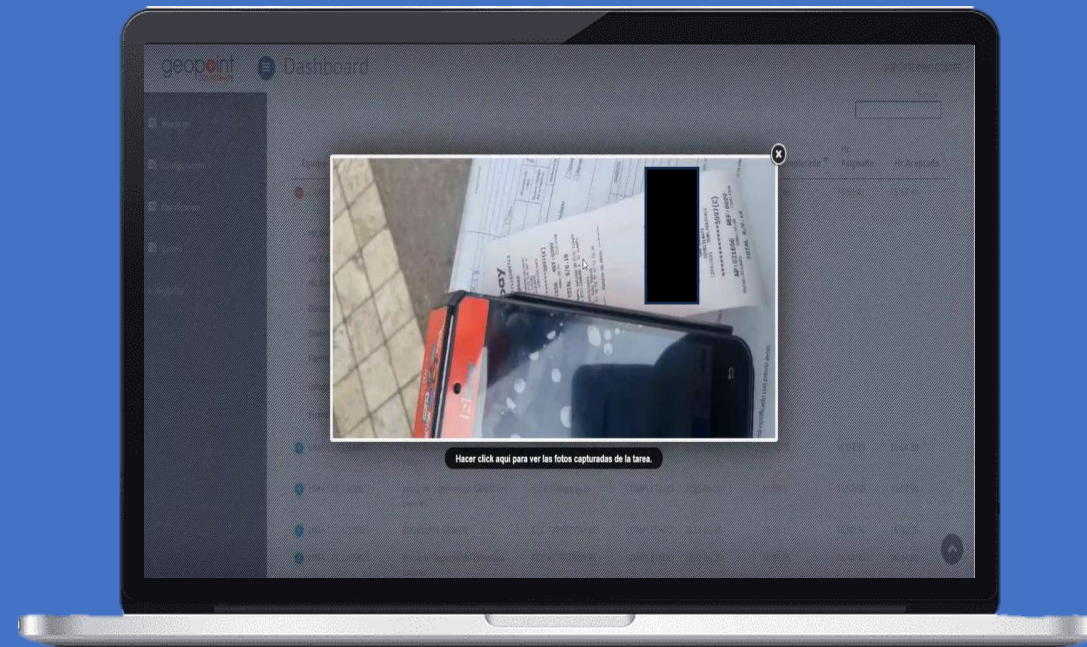
Generación de
informes y
análisis



La plataforma permite la comunicación directa entre el administrador y el personal de campo. Esto facilita la resolución de problemas, la coordinación de tareas y la obtención de información actualizada sobre el progreso de las tareas asignadas.



5
Comunicación
bidireccional





analytics

Let the data drive the strategy

Modo uso
Entorno Móvil

Entorno Móvil



Recepción de tareas



Seguimiento de tareas



Navegación y optimización de rutas



Comunicación en tiempo real



Registro de tiempos y actividades

geopoint
COORDINATE

El personal de campo puede recibir las tareas asignadas directamente en su dispositivo móvil. La aplicación les muestra información detallada sobre la tarea, como ubicación, descripción, prioridad y fechas límite.

3




Asignación y autorización de tareas

2



Seguimiento de tareas



1

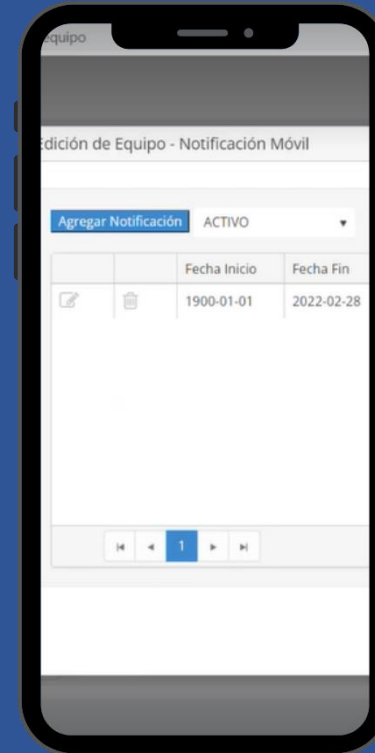
Recepción de tareas

3



Navegación y
optimización de
rutas

Pueden realizar un seguimiento de las tareas asignadas, marcarlas como completadas o en progreso, y actualizar su estado en tiempo real. Esto permite una mejor coordinación y comunicación con los coordinadores y administradores.



2

Seguimiento
de tareas

ción en
real

La aplicación móvil proporciona funcionalidad de navegación para ayudar al personal de campo a llegar a las ubicaciones de las tareas de manera eficiente. Pueden optimizar sus rutas y recibir indicaciones paso a paso para maximizar la productividad y reducir el tiempo de desplazamiento.



3
Navegación y optimización de rutas



4



Comunicación en tiempo real

5



Registro de tiempos y actividades

Los trabajadores pueden comunicarse directamente con los coordinadores y administradores a través de la aplicación móvil. Pueden enviar actualizaciones, solicitar clarificaciones o reportar problemas, lo que facilita la resolución rápida de cualquier inconveniente.

5

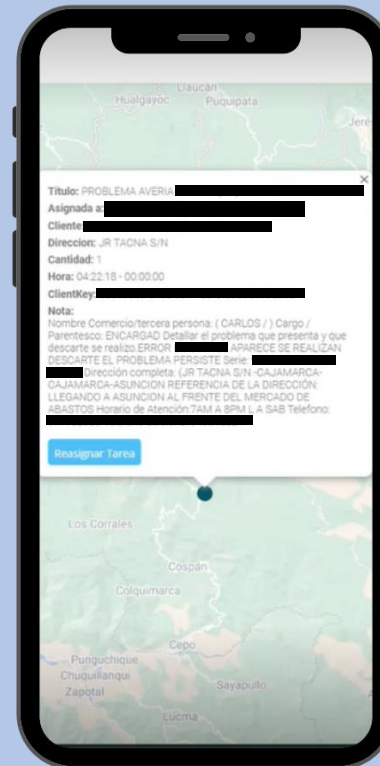


Registro de tiempos y actividades

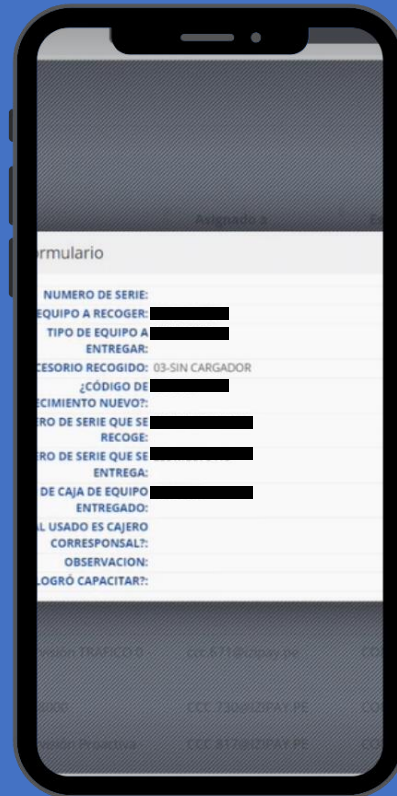


4

Comunicación en tiempo real



La aplicación permite al personal de campo registrar los tiempos dedicados a cada tarea y las actividades realizadas. Esto proporciona una forma precisa de realizar un seguimiento de las horas trabajadas y las tareas completadas.



5

Registro de
tiempos y
actividades






analytics

Let the data drive the strategy




Caso de Uso

PROBLEMATICA

-  Asignación ineficiente de técnicos de campo.
-  No tener seguimiento en tiempo real de los técnicos y equipos.
-  Ausencia de informes de actividades y tiempos de respuesta.



SOLUCIÓN

-  Optimización de la asignación de técnicos de campo para instalaciones y reparaciones.
-  Seguimiento en tiempo real de los técnicos y la disponibilidad de equipos en diferentes ubicaciones.
-  Generación de informes de actividades y tiempos de respuesta para mejorar la satisfacción del cliente

PROBLEMÁTICA



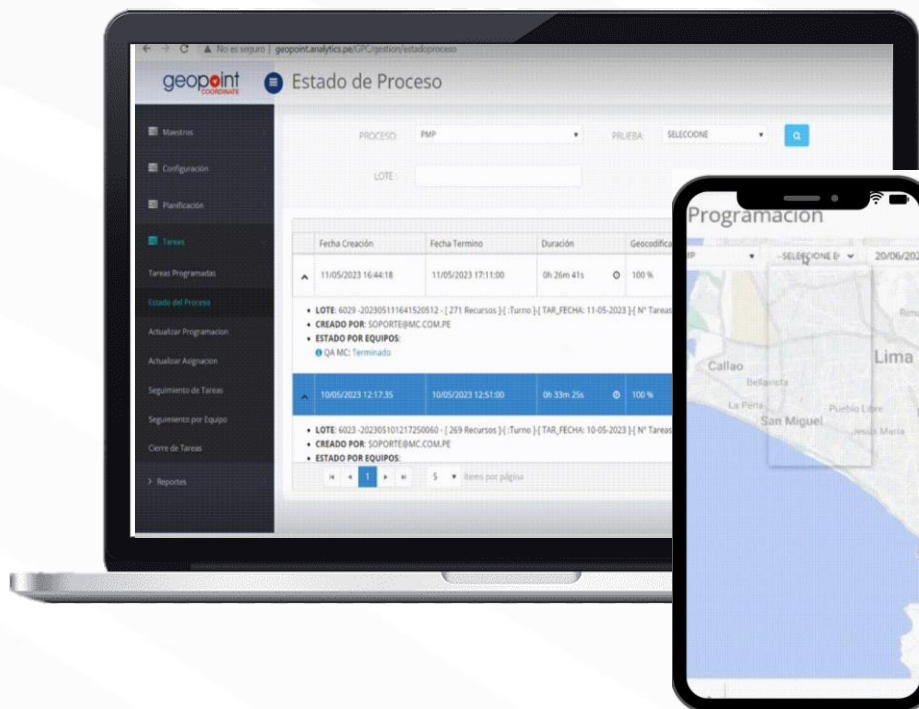
Desorganización en la coordinación de equipos de recaudación y visitas a clientes.



Dificultad en la planificación y seguimiento de actividades de préstamos o apertura de cuentas.



Ineficiencias en la gestión de trámites y procesos bancarios.



SOLUCIÓN



Coordinación de equipos de recaudación y visitas a clientes para cobros o entrega de documentación.



Planificación y seguimiento de las actividades de agentes de préstamos o apertura de cuentas en sucursales o a domicilio.



Mejora de la eficiencia en la gestión de trámites y procesos bancarios.

PROBLEMATICA



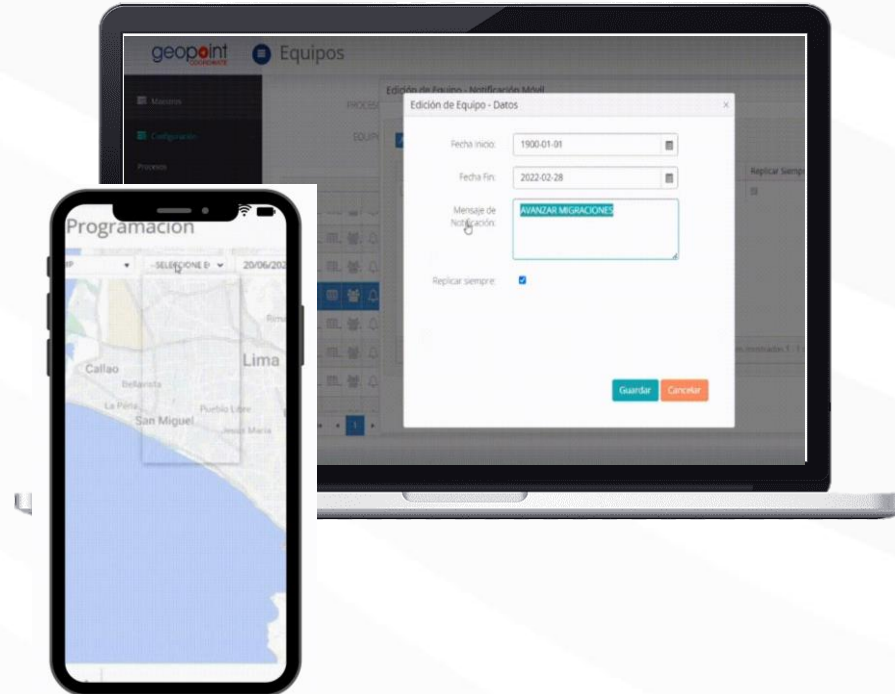
Problemas en la organización de la entrega de pedidos a domicilio o servicios de catering.



Falta de seguimiento y planificación de rutas de repartidores en tiempo real.



Retrasos en las entregas y baja satisfacción del cliente.



SOLUCIÓN



Organización de la entrega de pedidos a domicilio o servicios de catering.



Programación y seguimiento de las rutas de los repartidores en tiempo real.



Mejora en la puntualidad de las entregas y satisfacción del cliente



analytics

Let the data drive the strategy



contacto@analytics.pe



(511) 222-49091 / (511) 440-2131



Calle German Schreiber Gulsmanco 276
San Isidro, Lima - Perú



www.analytics.pe