

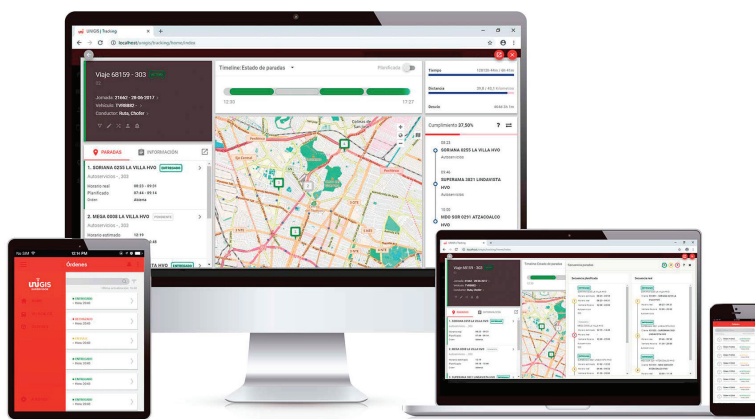
Administración de Pedidos y Órdenes

UNIGIS integra todos los pedidos de venta de los diferentes sistemas corporativos, ERP, CRM, WMS, entre otros, que utiliza la empresa para realizar la gestión de sus negocios y operaciones. Los administra en un sistema centralizado que permite ajustar las fechas de entrega comprometidas, realizar particiones y consolidaciones, geocodificar y normalizar las direcciones, hasta generar las órdenes de entrega, trabajo o servicio, que requiere la logística de distribución.



Beneficios de Administración de Pedidos y Órdenes

- Integración de los Procesos de Negocio
- Visibilidad y Trazabilidad de la Información
- Cumplimiento de Entregas al Cliente
- Automatización y Control de Procesos
- Reducción de Costos Logísticos
- Interface de Integración MAPI



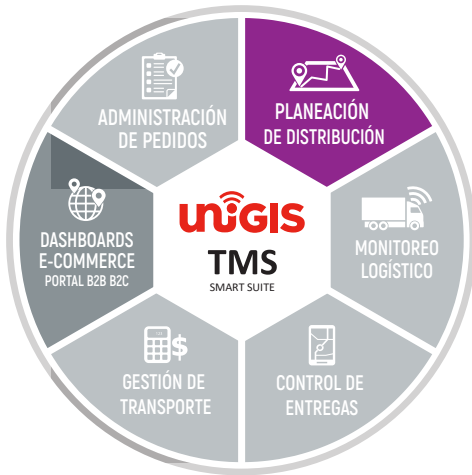
Funciones destacadas de UNIGIS para la Administración de Pedidos y Órdenes:

- Administra los pedidos de productos a entregar
- Consolida los pedidos por cliente y ubicación geográfica
- Genera las órdenes de entrega para la planeación
- Reprograma las fechas de entrega de los pedidos
- Catálogo de productos con volumetría y datos logísticos
- Geocodificador inteligente de direcciones con normalizador
- Visibilidad y Trazabilidad del estado de los pedidos
- Motor de workflow para configurar las reglas de negocio

 UNIGIS

 @UNIGISoficial

 unigis.com

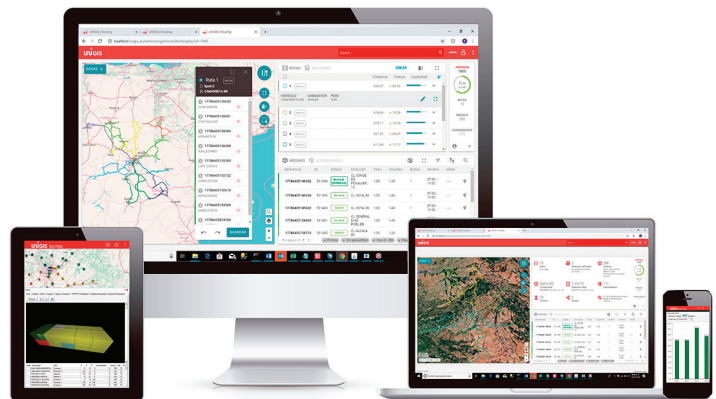


Planeación Inteligente de la Distribución

UNIGIS planifica en forma óptima y automática la distribución y entrega de productos para ofrecer el mejor servicio a los clientes con el menor costo logístico. Integra la información de negocio de los clientes, pedidos de ventas, territorios, productos, transportes, junto con la información geográfica de mapas, tráfico y restricciones, para generar las mejores rutas de transporte con menor recorrido y la máxima capacidad de ocupación, cumpliendo siempre con los horarios pactados. UNIGIS ahorra tiempo y costos a la vez que asegura la mejor atención a los clientes.

Beneficios de Planeación Inteligente de la Distribución

- Planeación Inteligente de Recursos
- Optimización de Rutas y Territorios
- Reducción de Costos Logísticos
- Cumplimiento de Entregas al Cliente
- Algoritmos con Machine Learning (IA)
- Cubicaje Óptimo 3D de Vehículos



Funciones destacadas de UNIGIS para la Planeación de la Distribución:

- Gestión del Transporte que realiza la distribución
- Geocodificador de direcciones con normalizador
- Planeación óptima de rutas de distribución
- Planeación de territorios de venta y servicios
- Optimización del cubicaje de los vehículos
- Reglas de negocio configurables por operación, transporte, volumetría, tipo de producto, ventanas horarias, y más
- Restricciones geográficas y de circulación con el tráfico
- Entrega y recolección de mercadería, logística inversa
- Mapas digitales mundiales